



Urząd Gminy Włoszakowice

ul. Karola Kurpińskiego 29
64-140 Włoszakowice




KARTA INFORMACYJNA – URZĄD GMINY WŁOSZAKOWICE




PROCEDURA: BNiB.6220




WYDANIE DECYZJI O ŚRODOWISKOWYCH UWARUNKOWANIACH REALIZACJI PRZEDSIĘWZIĘCIA

Wymagane dokumenty:

1. Wniosek (DRUK:BNiB.6220/1) o wydanie decyzji o środowiskowych uwarunkowaniach, podpisany przez Stronę lub pełnomocnika. Pełnomocnik, stosownie do art. 33 § 3 k.p.a., dołącza oryginał lub urzędowo poświadczony odpis pełnomocnictwa.
2. Poświadczona przez właściwy organ kopia mapy ewidencyjnej, w postaci papierowej lub elektronicznej, obejmującej przewidywany teren, na którym będzie realizowane przedsięwzięcie, oraz:
 - obszar znajdujący się w odległości 100 m od granic terenu, na którym będzie realizowane przedsięwzięcie,
 - działki, na których w wyniku realizacji, eksploatacji lub użytkowania przedsięwzięcia zostały przekroczone standardy jakości środowiska, lub
 - działki znajdujące się w zasięgu znaczącego oddziaływania przedsięwzięcia, które może wprowadzić ograniczenia w zagospodarowaniu nieruchomości, zgodnie z jej aktualnym przeznaczeniem.
3. W przypadku przedsięwzięć wymagających koncesji lub decyzji, o których mowa w art. 72 ust. 1 pkt 4-5 ustawy o udostępnianiu informacji o środowisku i jego ochronie, udziale społeczeństwa w ochronie środowiska oraz o ocenach oddziaływania na środowisko, prowadzonych w granicach przestrzeni niestanowiącej części składowej nieruchomości gruntowej oraz przedsięwzięć dotyczących urządzeń piętrzących I, II i III klasy budowli, inwestycji w zakresie terminalu oraz strategicznej inwestycji w sektorze naftowym, zamiast kopii mapy, o której mowa powyżej - mapa przedstawiająca dane sytuacyjne i wysokościowe, sporządzona w skali umożliwiającej szczegółowe przedstawienie przebiegu granic terenu, którego dotyczy wniosek, oraz obejmująca:
 - obszar znajdujący się w odległości 100 m od granic terenu, na którym będzie realizowane przedsięwzięcie,
 - działki, na których w wyniku realizacji, eksploatacji lub użytkowania przedsięwzięcia zostały przekroczone standardy jakości środowiska, lub
 - działki znajdujące się w zasięgu znaczącego oddziaływania przedsięwzięcia, które może wprowadzić ograniczenia w zagospodarowaniu nieruchomości, zgodnie z jej aktualnym

 65 52 52 999
 www.wloszakowice.pl
 gmina@wloszakowice.pl

 Godziny pracy Urzędu:
 Poniedziałek: 8:00 - 16:00
 Wtorek - Piątek: 7:30 - 15:30

 Gmina Włoszakowice
 NIP 697-22-66-160
 REGON 411050698

	<p>przeznaczeniem.</p> <p>4. Mapa, w postaci papierowej oraz elektronicznej, w skali zapewniającej czytelność przedstawionych danych z zaznaczonym przewidywanym terenem, na którym będzie realizowane przedsięwzięcie, oraz z zaznaczonym przewidywanym obszarem, obejmującym:</p> <ul style="list-style-type: none">• obszar znajdujący się w odległości 100 m od granic terenu, na którym będzie realizowane przedsięwzięcie,• działki, na których w wyniku realizacji, eksploatacji lub użytkowania przedsięwzięcia zostały przekroczone standardy jakości środowiska, lub• działki znajdujące się w zasięgu znaczącego oddziaływania przedsięwzięcia, które może wprowadzić ograniczenia w zagospodarowaniu nieruchomości, zgodnie z jej aktualnym przeznaczeniem, <p>wraz z wyznaczoną odległością 100 m od granic przewidywanego terenu, na którym będzie realizowane przedsięwzięcie.</p> <p>W przypadku przedsięwzięć innych niż wymienione w pkt 3 mapę sporządza się na podkładzie wykonanym na podstawie kopii mapy ewidencyjnej, o którym mowa w pkt 2.</p> <p>5. Karta informacyjna przedsięwzięcia zawierająca dane, o których mowa w art. 62a ustawy o udostępnianiu informacji o środowisku i jego ochronie, udziale społeczeństwa w ochronie środowiska oraz o ocenach oddziaływania na środowisko. Kartę informacyjną przedsięwzięcia przedkłada się w formie pisemnej oraz na informatycznych nośnikach danych z ich zapisem w formie elektronicznej w liczbie odpowiednio po jednym egzemplarzu dla organu prowadzącego postępowanie oraz każdego organu opiniującego. Kartę informacyjną przedsięwzięcia podpisuje autor, a w przypadku gdy jej wykonawcą jest zespół autorów - kierujący tym zespołem, wraz z podaniem imienia i nazwiska oraz daty sporządzenia karty informacyjnej przedsięwzięcia.</p> <p>6. Wypis z rejestru gruntów lub inny dokument, w postaci papierowej lub elektronicznej, wydany przez organ prowadzący ewidencję gruntów i budynków, pozwalający na ustalenie stron postępowania, zawierający co najmniej numer działki ewidencyjnej oraz, o ile zostały ujawnione: numer jej księgi wieczystej, imię i nazwisko albo nazwę oraz adres podmiotu ewidencyjnego, obejmujący przewidywany teren, na którym będzie realizowane przedsięwzięcie oraz obejmujący:</p> <ul style="list-style-type: none">• obszar znajdujący się w odległości 100 m od granic terenu, na którym będzie realizowane przedsięwzięcie,• działki, na których w wyniku realizacji, eksploatacji lub użytkowania przedsięwzięcia zostały przekroczone standardy jakości środowiska, lub
--	--

- działki znajdujące się w zasięgu znaczącego oddziaływania przedsięwzięcia, które może wprowadzić ograniczenia w zagospodarowaniu nieruchomości, zgodnie z jej aktualnym przeznaczeniem,

z zastrzeżeniem, że jeżeli liczba stron w postępowaniu o wydanie decyzji o środowiskowych uwarunkowaniach przekracza 10, nie wymaga się dołączenia dokumentu, o którym mowa powyżej.

W razie wątpliwości organ może wezwać inwestora do dołączenia dokumentu, o którym mowa powyżej, w zakresie niezbędnym do wykazania, że liczba stron postępowania przekracza 10.

Stroną postępowania w sprawie wydania decyzji o środowiskowych uwarunkowaniach jest wnioskodawca oraz podmiot, któremu przysługuje prawo rzeczowe do nieruchomości znajdującej się w obszarze, na który będzie oddziaływać przedsięwzięcie. Przez obszar ten rozumie się:

- przewidywany teren, na którym będzie realizowane przedsięwzięcie, oraz obszar znajdujący się w odległości 100 m od granic tego terenu,
- działki, na których w wyniku realizacji lub funkcjonowania przedsięwzięcia zostałyby przekroczone standardy jakości środowiska lub
- działki znajdujące się w zasięgu znaczącego oddziaływania przedsięwzięcia, które może wprowadzić ograniczenia w zagospodarowaniu nieruchomości, zgodnie z jej aktualnym przeznaczeniem.

7. W przypadku przedsięwzięć wymagających decyzji o zezwoleniu na realizację inwestycji drogowej, wykaz działek przewidzianych do prowadzenia prac przygotowawczych polegających na wycince drzew i krzewów, o ile prace takie przewidziane są do realizacji.

8. W przypadku przedsiębiorstw energetycznych zajmujących się wytwarzaniem energii elektrycznej lub ciepła, przesyłaniem i dystrybucją ciepła oraz innych przedsiębiorców, planujących budowę, przebudowę lub znaczną modernizację po dniu 5 czerwca 2014 r. jednostki wytwórczej o mocy nominalnej cieplnej powyżej 20 MW, sieci ciepłowniczej lub sieci chłodniczej, analizę kosztów i korzyści budowy, przebudowy lub znacznej modernizacji tej jednostki lub sieci ciepłowniczej, lub sieci chłodniczej, mającą na celu określenie najbardziej efektywnych pod względem zasobów oraz opłacalnych rozwiązań umożliwiających spełnienie wymogów w zakresie ogrzewania i chłodzenia, zwaną „analizą kosztów i korzyści”, o której mowa w art. 10a ust. 1 ustawy z dnia 10 kwietnia 1997 r. Prawo energetyczne (Dz.U. z 2020 r., poz. 833, ze zm.).

9. W przypadku uzyskania, w trakcie postępowania administracyjnego, postanowienia o konieczności przeprowadzenia oceny oddziaływania przedsięwzięcia na

	<p>środowisko - Raport o oddziaływaniu przedsięwzięcia na środowisko zawierający dane określone w ww. postanowieniu. Raport przedkłada się w formie pisemnej oraz na informatycznych nośnikach danych z ich zapisem w formie elektronicznej w liczbie odpowiednio po jednym egzemplarzu dla organu prowadzącego postępowanie oraz każdego organu opiniującego i uzgadniającego.</p> <p>10. Dowód uiszczenia należnej opłaty skarbowej:</p> <ul style="list-style-type: none"> • za wydanie decyzji o środowiskowych uwarunkowaniach, • za ewentualne złożenie dokumentu potwierdzającego udzielenie pełnomocnictwa lub prokury.
Podmioty uprawnione:	Podmiot planujący podjęcie realizacji przedsięwzięcia.
Miejsce załatwienia sprawy:	Biuro Nieruchomości i Budownictwa – Podinspektor ds. Ochrony Środowiska, pok. nr 108.
Termin załatwienia sprawy:	do 30 dni, sprawy szczególnie złożone do 60 dni od dnia wszczęcia postępowania (w przypadku uzupełnień termin może ulec wydłużeniu).
Opłaty:	<ul style="list-style-type: none"> • od wydania decyzji o środowiskowych uwarunkowaniach - 205 zł, • od złożenia dokumentu stwierdzającego udzielenie pełnomocnictwa lub prokury albo jego odpisu, wypisu lub kopii - 17 zł. Nie dotyczy to pełnomocnictw udzielanych małżonkowi, wstępnemu, zstępnemu lub rodzeństwu, a także sytuacji, gdy mocodawcą jest podmiot zwolniony od opłaty skarbowej.
Tryb odwoławczy:	Odwołanie wnosi się do Samorządowego Kolegium Odwoławczego w Lesznie za pośrednictwem Wójta Gminy Włoszakowice, w terminie 14 dni od dnia doręczenia decyzji stronie.
Podstawa prawna:	<ul style="list-style-type: none"> • Ustawa z dnia 14 czerwca 1960 r. Kodeks postępowania administracyjnego (t.j. Dz. U. z 2020r. poz. 256, ze zm.), • Ustawa z dnia 3 października 2008 r. o udostępnianiu informacji o środowisku i jego ochronie, udziale społeczeństwa w ochronie środowiska oraz o ocenach oddziaływania na środowisko (t.j. Dz. U. z 2020 r. poz. 283, ze zm.), • Rozporządzenie Rady Ministrów z dnia z dnia 10 września 2019 r. w sprawie przedsięwzięć mogących znacząco oddziaływać na środowisko (Dz. U. z 2019 r., poz. 1839).
Osoba do kontaktu:	Albert Cygan – Podinspektor ds. ochrony środowiska
Telefon:	(65) 52 52 994
E-mail:	gmina@wloszakowice.pl
Odnośnik do karty usługi na ePUAP:	
Dodatkowe informacje:	

1. W przypadku składania wniosku przez przedsiębiorstwo, na wniosku powinny widnieć podpisy osób wyznaczonych do podpisywania dokumentów zgodnie z ustalonymi zasadami reprezentacji.
2. W przypadku braku kompletu wymaganych dokumentów wnioskodawca zostanie wezwany do ich uzupełnienia w terminie 7 dni. Nie uzupełnienie brakujących dokumentów w określonym terminie będzie skutkowało pozostawieniem wniosku bez rozpatrzenia.
3. Decyzję o środowiskowych uwarunkowaniach dołącza się do wniosku o wydanie decyzji, o których mowa w art. 72 ust. 1 ww. ustawy. Złożenie wniosku powinno nastąpić w terminie 6 lat od dnia w którym decyzja o środowiskowych uwarunkowaniach stała się ostateczna. Złożenie wniosku może nastąpić w terminie 10 lat od dnia w którym decyzja o środowiskowych uwarunkowaniach stała się ostateczna, o ile strona która złożyła wniosek o wydanie decyzji o środowiskowych uwarunkowaniach, lub podmiot na który została przeniesiona ta decyzja, otrzymali przed upływem terminu 6 lat, od organu, który wydał decyzję o środowiskowych uwarunkowaniach, stanowisko, że realizacja planowanego przedsięwzięcia przebiega etapowo oraz że aktualne są warunki określone w tej decyzji. Zajęcie stanowiska następuje w drodze postanowienia.

Druk/wniosek:

[Załącznik BNiB.6220/1](#)

Klauzula informacyjna

Zgodnie z art. 13 ust. 1 i 2 rozporządzenia Parlamentu Europejskiego i Rady (UE) 2016/679 z dnia 27 kwietnia 2016r. w sprawie ochrony osób fizycznych w związku z przetwarzaniem danych osobowych i w sprawie swobodnego przepływu takich danych oraz uchylenia dyrektywy 95/46/WE (ogólne rozporządzenie o ochronie danych) (Dz. Urz. UE L 119 z 04.05.2016, str. 1), dalej „RODO”, informuję, że:

- 1) Administratorem Pani/Pana danych osobowych jest Wójt Gminy Włoszakowice, ul. Karola Kurpińskiego 29, 64-140 Włoszakowice;
- 2) Kontakt z inspektorem ochrony danych osobowych w Gminie Włoszakowice możliwy jest za pośrednictwem adresu e-mail: iod@wloszakowice.pl;
- 3) Administrator danych osobowych przetwarza Pani/Pana dane osobowe na podstawie obowiązujących przepisów prawa tj. ustawy z dnia 3 października 2008 r. o udostępnianiu informacji o środowisku i jego ochronie, udziale społeczeństwa w ochronie środowiska oraz o ocenach oddziaływania na środowisko i rozporządzenia Rady Ministrów z dnia 10 września 2019 r. w sprawie przedsięwzięć mogących znacząco oddziaływać na środowisko.
- 4) Pani/Pana dane osobowe przetwarzane będą na podstawie art. 6 ust. 1 lit. c RODO w związku z realizacją obowiązku prawnego ciążącego na administratorze w celu realizacji zadań Gminy w zakresie wydania decyzji o środowiskowych uwarunkowaniach realizacji przedsięwzięcia.
- 5) W związku z przetwarzaniem danych w celu/celach, o których mowa w pkt 4, odbiorcami Pani/Pana danych osobowych mogą być:
 - a) organy władzy publicznej oraz podmioty wykonujące zadania publiczne lub działające na zlecenie organów władzy publicznej, w zakresie i w celach, które wynikają z przepisów powszechnie obowiązującego prawa;
 - b) inne podmioty, które na podstawie przepisów prawa bądź stosownych umów podpisanych z Gminą przetwarzają dane osobowe, dla których Administratorem jest Wójt Gminy Włoszakowice.
- 6) Pani/Pana dane osobowe będą przetwarzane przez okres niezbędny do realizacji celu przetwarzania, lecz nie krócej niż okres wynikający z ustawy z dnia 14 lipca 1983 r. o narodowym zasobie archiwalnym i archiwach.
- 7) Podanie przez Panią/Pana danych osobowych jest wymogiem ustawowym.
- 8) W odniesieniu do danych osobowych Pani/Pana decyzje nie będą podejmowane w sposób zautomatyzowany, stosownie do art. 22 RODO.
- 9) Pani/Pan posiada:
 - na podstawie art. 15 RODO prawo dostępu do danych osobowych Pani/Pana dotyczących,
 - na podstawie art. 16 RODO prawo do sprostowania swoich danych osobowych,
 - na podstawie art. 18 RODO prawo żądania od administratora ograniczenia przetwarzania danych osobowych z zastrzeżeniem przypadków, o których mowa w art. 18 ust. 2 RODO,
 - prawo wniesienia skargi do Prezesa Urzędu Ochrony Danych Osobowych, gdy uzna Pan/Pani, że przetwarzanie danych osobowych Pani/Pana dotyczących narusza przepisy RODO.
- 10) Nie przysługują Pani/Panu:

- w związku z art. 17 ust. 3 lit. b, d lub e RODO prawo do usunięcia danych osobowych,
- prawo do przenoszenia danych osobowych, o których mowa w art. 20 RODO,
- na podstawie art. 21 RODO prawo sprzeciwu, wobec przetwarzania danych osobowych, gdyż podstawą prawną przetwarzania Pani/Pana danych osobowych jest art. 6 ust. 1 lit. c RODO.

11) Pani/Pana dane osobowe nie będą przekazywane odbiorcy w państwie trzecim lub organizacji międzynarodowej.

Aktualizacja:

11.03.2021 r.